

Obrazová reportáž: Veľký Slávny Výlet na Tour de France

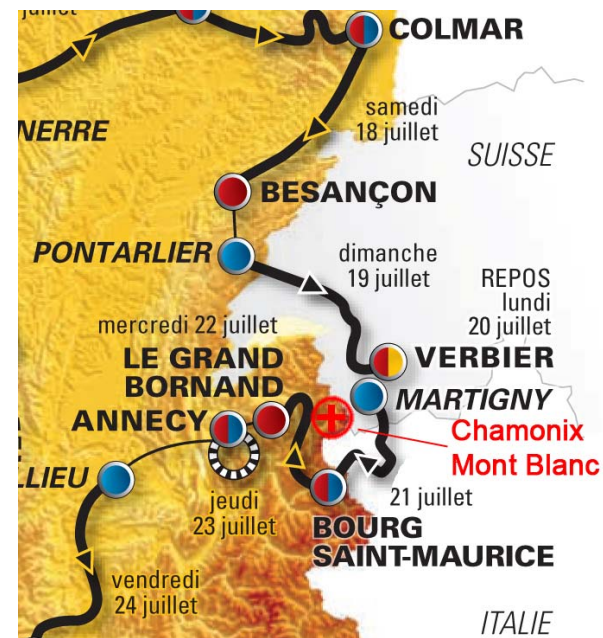
၇၇၇၇



V poradí 96. ročník Tour de France prebiehal od soboty 4 júla do nedele 26 júla, v 21 etapách absolvovali pretekári 3,500 kilometrov.

Celkovým víťazom sa stal Španiel Alberto Contador.

Slovák Peter Velits jazdiaci za tím Milram obsadil v dvoch etapách piate miesto a v jednej siedme, v celkovom poradí skončil zo 180 účastníkov na 32. mieste



Sobota 18. júla.



Konečne sa po únavnej ceste zo Slovenska objavili alpské končiare



My sme sa rozhodli rozložiť základný tábor priamo pod najvyšším z nich



Kým prví pokoriteli Mont Blancu ešte stále uprene pozorovali jeho vrchol,



my sme hlavne museli najskôr zistiť, kde to vlastne máme bývať Že by na doskočisku lyžiarskeho mostíka, alebo pod ľadovcom?



Á, veru že pod ľadovcom. Tu je naša chata. Dva zo siedmich apartmánov prichýlia na jeden týždeň našu slovenskú výpravu..



Žiaden komfort, ale máme kde prespať.




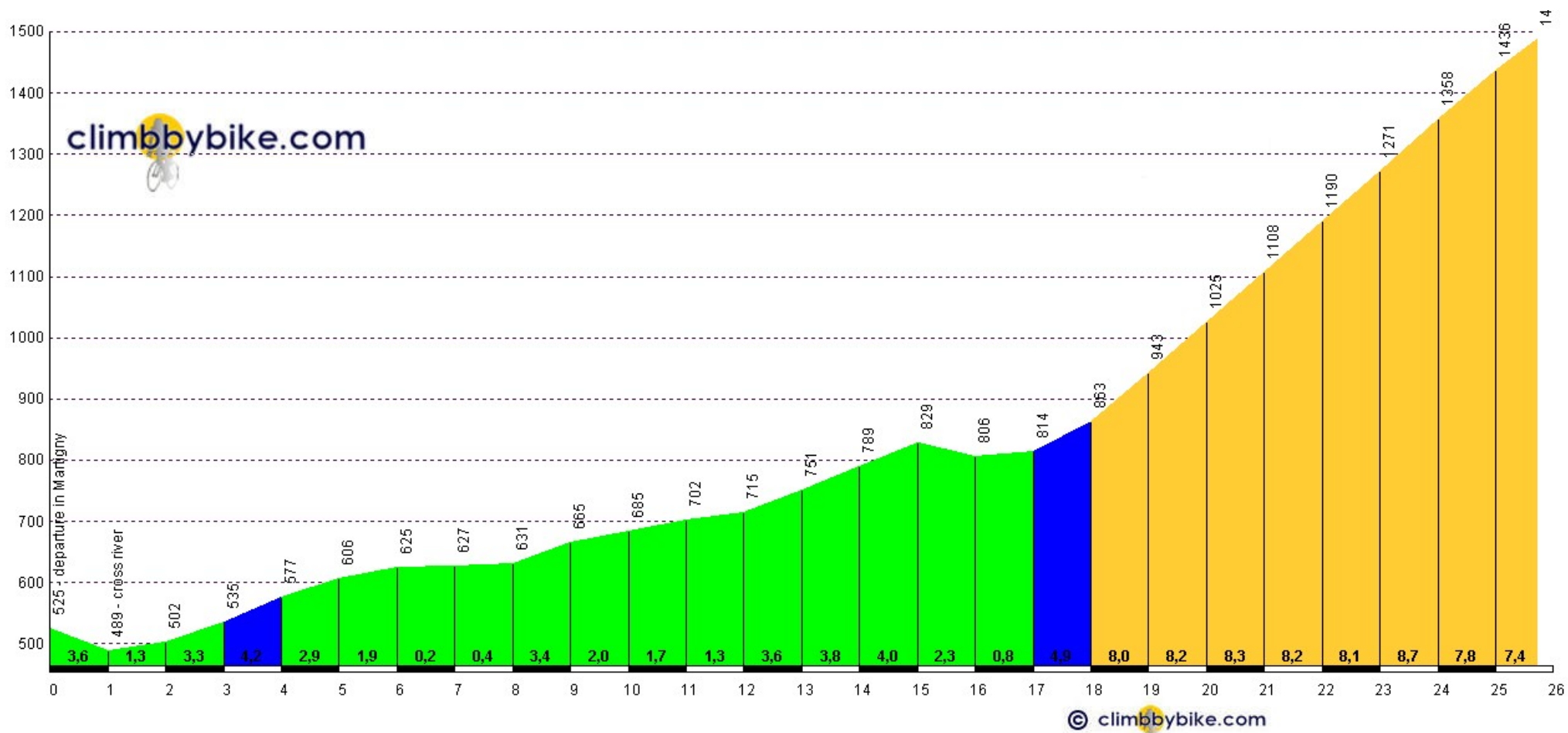
A keďže tu nemajú televíziu, hneď vybaľujeme vlastnú a montujeme satelit, aby nám nič neuniklo.

Nedel'a



V nedeľu sa vraciame kúsok naspäť do Švajčiarska, na dojazd etapy Pontarlier – Verbier. Rovnaký cieľ majú aj ďalší motoristi či cyklisti.





Výškový profil záverečného stúpania. Od modrého prúžku na 18-tom kilometri si to chceme vyskúšať aj my.



Tunajší Švačiari síce hovoria po francúzsky, ale všetko funguje typicky precízne. Na autá čakajú pripravené odstavné parkoviská vytvorené z okolitých lúk, nikde žiaden chaos. O dva dni v Taliansku to už bude vyzerat' málinko živelnejšie ☺



Naša expedícia. Vlado Ješko, Martin Hulényi (náš jediný účastník bez bicykla), Ondrej Izák, Miloš Šebela, Pavol a Jozef Bielikovci a Anna a Dušan Krkoškovci. Ten krásny dres slovenskej cyklistickej reprezentácie, ktoré nám zapožičal Slovenský cyklistický zväz, sme mali aj pre Anku Krkoškovú, ale keďže sa v ňom cítila trochu nesvoja, tak sme jej povolili individuálne maskovanie ☺



A tu už reprezentujeme. Vlado citlivo obchádza vlajku, ktorú naši českí bratia nakreslili na cestu aby podporili Romana Kreuzigera. Napriek strmému kopcu je to príjemná jazda. Veľa ľudí stojacich pri ceste nás zdraví a máva nám, povzbudzujú „Allez Slovensko“



No prosím, zdá sa že niektorí krajanovia nás už predbehli.




A nielen krajanovia nás predbehli. Podaktoré karavany tu parkujú už dva dni, aby chytili tie najlepšie miesta.



Asi dva kilometre pred cieľom pozorujeme skupinku Slovákov, nuž sa rozhodneme posilniť ich enklávu. Len Dušan s Ankou poctivo vyšliapali ešte o kilometer vyššie.



Vybaľujeme vlajky a čo teraz? Trpezlivo čakať spolu s ostatnými. Kto si autom doviezol všetko potrebné, môže začať piknik. Vlastne celé je to tu taká veľká párty.



Naši nemeckí kolegovia ešte ani nezaregistrovali, že družstvo T-Mobile je už dva roky zrušené ☺



Výhled máte dobrý, len aby ste sa neskoprcali dolu ☺



Číže som ja fanúšik?



Aby sa diváci nenudili, prichádzajú alegorické vozy a rozdáajú darčeky. Hop, chytajte gumových medvedíkov!



Alebo môžete dostať nejaké občerstvenie.



Ale novú škodu Yeti si budete musieť kúpiť v obchode.







Ešte jeden nadrozmerný plastový cyklista, a potom sa už napätie začína zvyšovať.



Keď sa televízna helikoptéra (vpravo hore) vyšplhá popri kopci do našej výšky, je jasné, že čochvíľa tu budú aj ozajstní pretekári.



Hore vrškom si to maširuje glavny favorit Alberto Contador.



Ale největší ohlas má aj tak starý pán Lance Armstrong.



Pod'me Lance!



Medzi najlepšou dvadsiatkou prechádza okolo nás aj Peter Velits. Paráda, vydrž!!!

Pondelok



Aby sme to so športom zasa až tak nepreháňali, rozhodli sme sa v pondelok pre pešiu turistiku. Počasie vyšlo perfektne,



Polovicu výstupu už máme za sebou., cieľ láka.



Najlepšie je, že ho človek uvidí, až keď je úplne blízko. Vynorí sa znenazdania spoza svahu. Matterhorn.



Fanatici Ondrej a Miloš sa sem vytrepali na bicykli. Pochopiteľne, nie cez les, ako my. Po asfaltke.



Na rozdiel od nich už máme turistiku dosť. Že by sme šli dole kočom?




Napokon sme uprednostnili ľadovcový expres. Mechanické konské sily sú preda len lacnejšie.

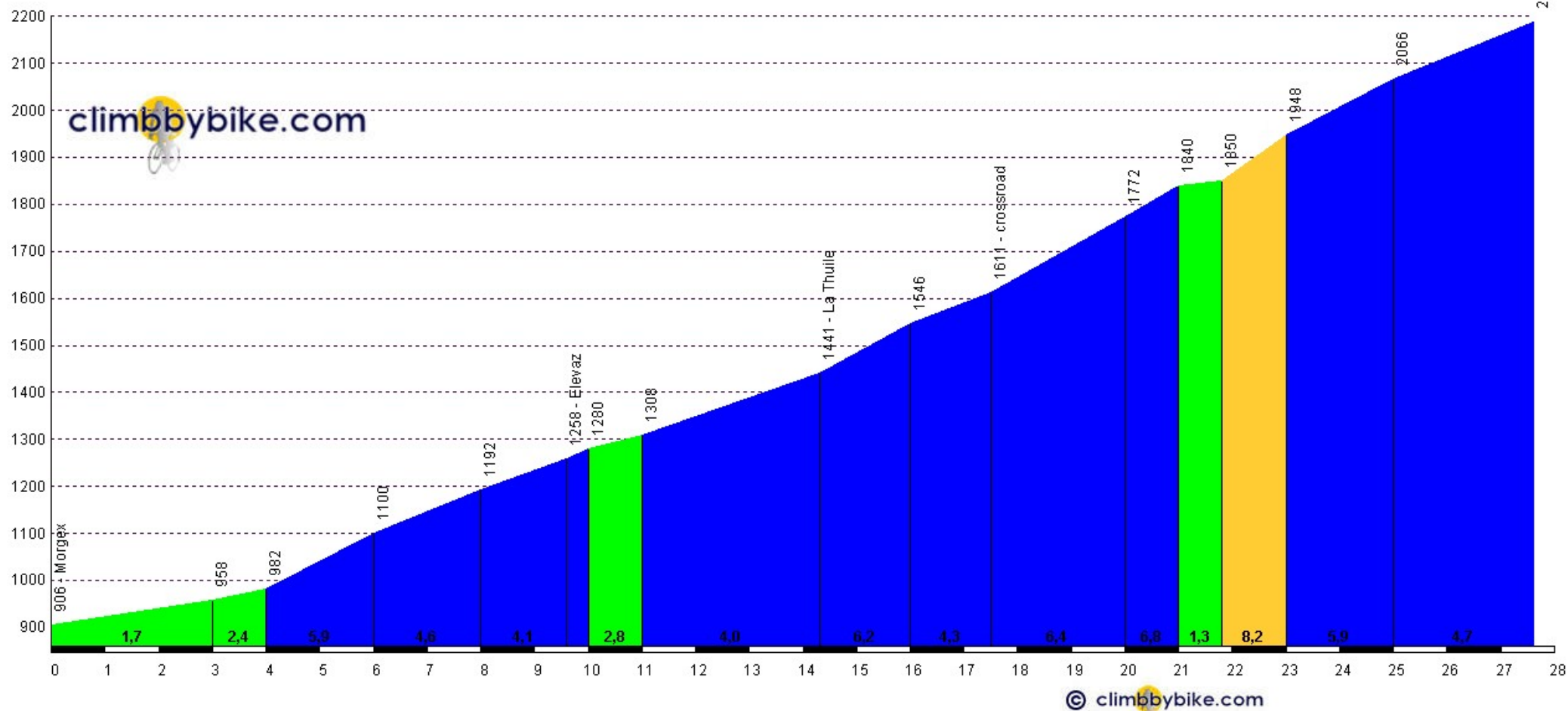


Utorok

Z dnešnej etapy sme si napokon vybrali na sledovanie ten druhý kopec, Col du Petit-Saint-Bernard



Col du Petit Saint Bernard (od Morgex-u)



Ondrej s Milošom išli zdola, mi ostatní až od polovice. Mali sme vážne povinnosti, propagačnú prechádzku v slovenských dresoch po dedine La Thuille. Celkom úspešne sme konkurovali aj miestnemu folklórnemu súboru, dokonca si nás túším tri krát odfofili. Snáď sa presadíme aj v nejakom renomovanom módnom časopise. To by v tom bol čert, keby nám to nevyšlo!



A už je tu, populárny televízny cyklistický čert, Nemec Didi Senft.



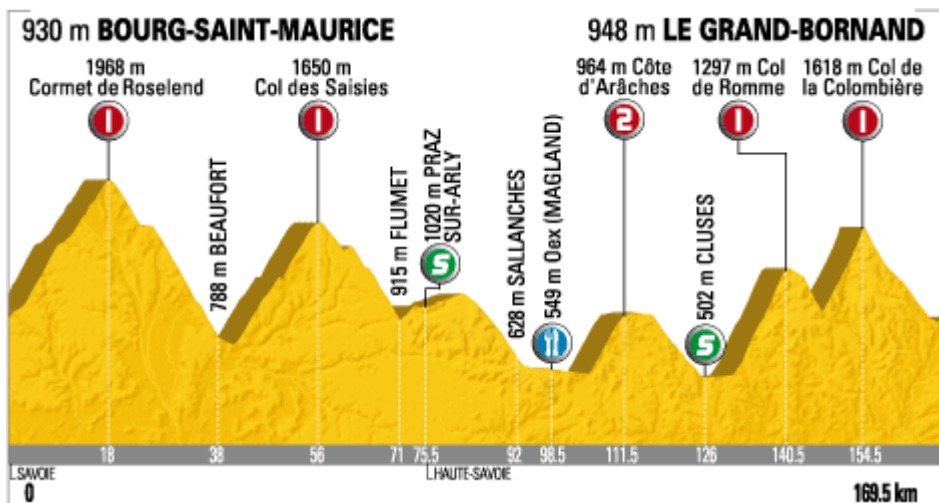
Streda & Štvrtok

Cluses > Col de Romme > le Reposoir > Col de la Colombière

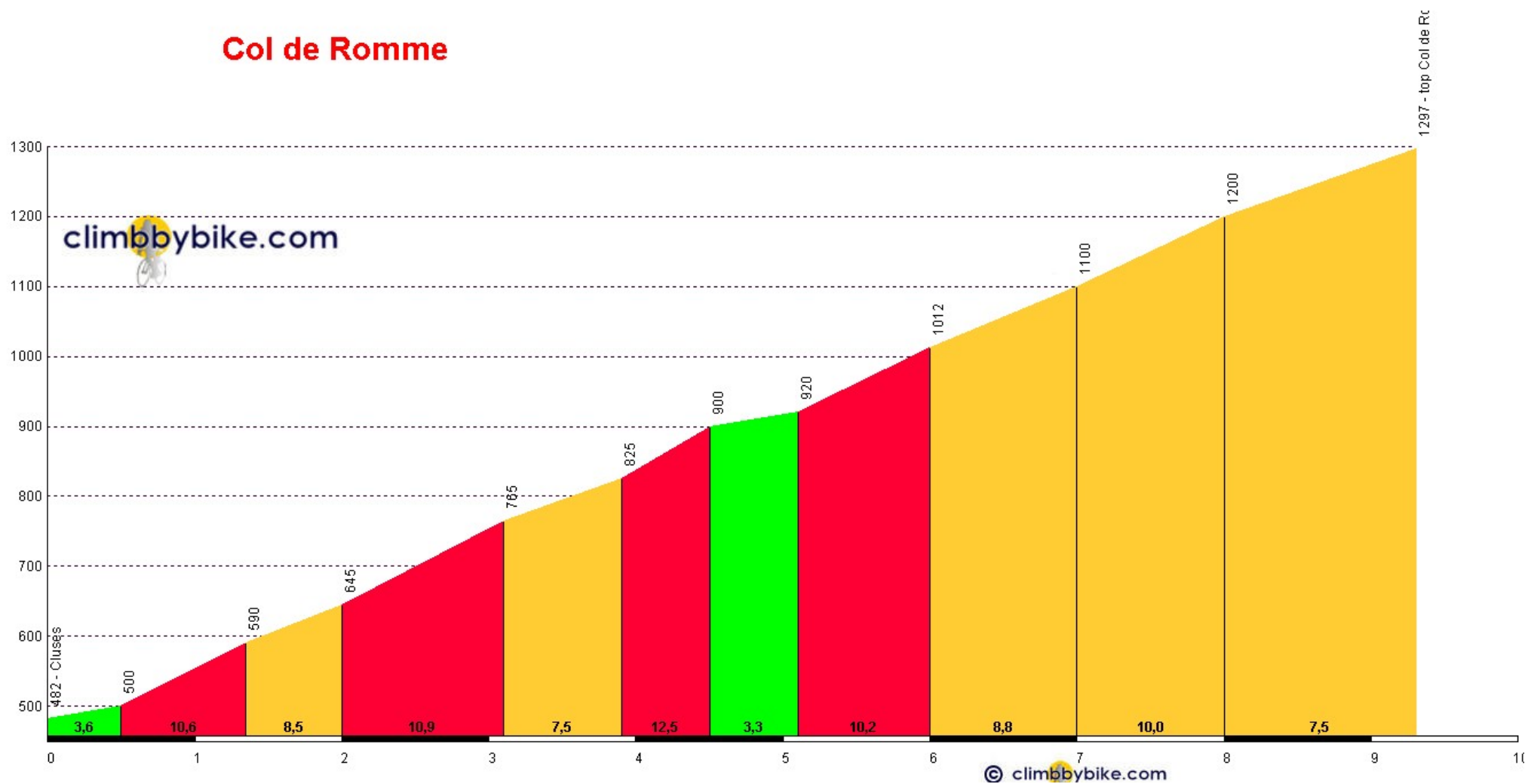
Záver trasy stredajšej etapy viedol najskôr po vedľajšej ceste cez Nancy-sur-Cluses do výšky 1297 m na Col de Romme (prvý graf), odtiaľ nasledoval zjazd do le Reposoir (980 m) kde sa trasa napájala na hlavnú cestu na Col de la Colombiere (druhý graf).

My sme si z toho spravili program na dva dni:
V stredu trasa Cluses – Col de la Colombiere,
vo štvrtok Cluses – Col de Romme

Col de la Colombière



Col de Romme



Cluses > Col de Romme

Average : 8.8 %

Length: 9.3 km

Height start: 482 m

Height top: 1297 m

Gradient: 815 m

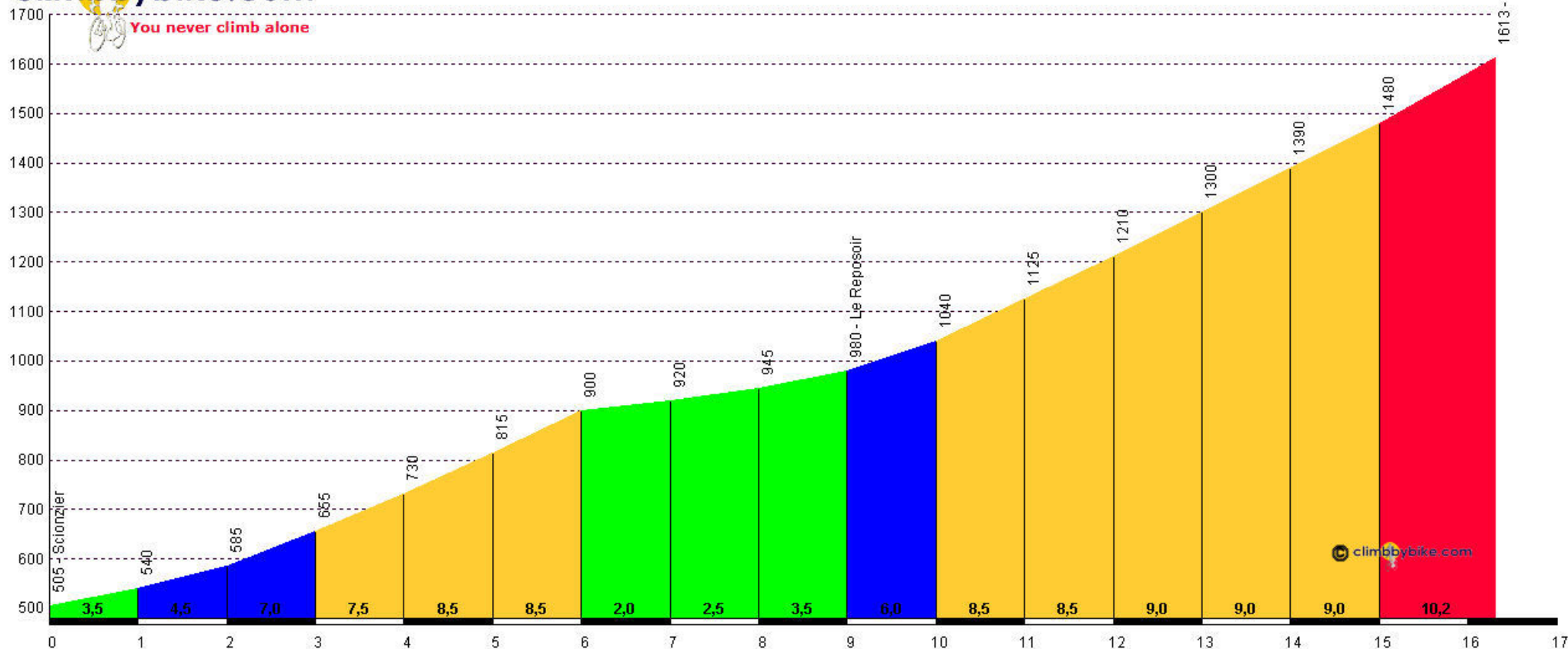
Max : %

Col de la Colombière - Scionzier

climbbybike.com



You never climb alone



Scionzier > Col de la Colombière

Average : 6.8 %

Length: 16.3 km

Height start: 505 m

Height top: 1613 m

Gradient: 1108 m


Max : %



Kto neskoro chodí, sám sebe škodí. Pôvodne sme sa chceli vyviezť autom do polovice stúpania, ale keď sme dorazili do Cluses, cesta už bola uzavretá (hoci po nej pretekári nešli). Nevadí, pridáme sa k domácim výletníkom. Keď to zvládnu malé deti pešo, tak aj my na bicykloch.



O 16 kilometrov a 1100 výškových metrov ďalej.



Prepáčte, ale toto miesto mám rezervované ja. Môžete si, prosím, skontrolovať vašu miestenku?



Peter Velits v dobrej spoločnosti olympijského víťaza Wigginsa ☺



Výzdoba v malebnej ale odľahlej horskej dedinke Romme bude ešte niekoľko dní pripomínať významnú udalosť. Kým sa obec znova dočká podobnej masovej slávnosti, môžu ubehnúť celé veky.

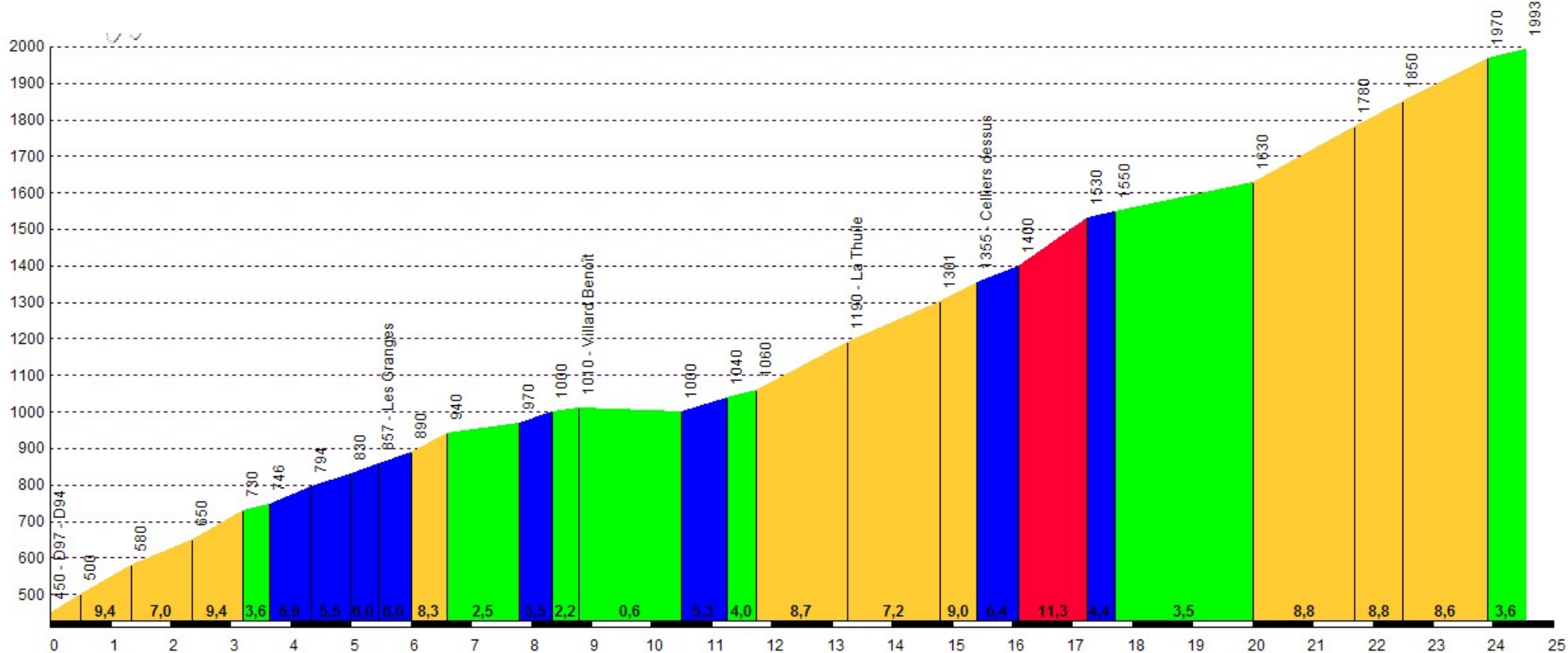




Ostáva nám posledný deň pobytu, tak kam sa ešte vyberieme? Miloš, Martin a Krkoškovci zvolili pešiu turistiku v oblasti Mont Blancu, zbytok výpravy cyklistický zlatý klinec...

Piatok

Col de la Madeleine - D97 / D94



Col de la Madeleine od križovatky D97/D213

Average : 6.3 %

Length: 24.54 km

Height start: 450 m

Height top: 1993 m

Gradient: 1543 m



Vlastne sme pôvodne chceli ísť celkom inde. Až počas cesty sme zmenili plány a skončili sme tu, na nejakom malom parkovisku na opustenej horskej ceste. Vlada s Palom čaká odtiaľto cesta hore,



Ondreja s Jozefom najskôr na bicykli naspät' - celkom tam dole do doliny...



do nadmorskej výšky 450 metrov. Hor sa sveta proletári, ešte 26 kilometrov do kopca!



Šťastný člověk, tento Palo. Už má len 9 kilákov.



Vlado s Ondrejom na vrchole už dávno odpočívali,



keď sa na horskú prémii rútil posledný pretekár Jozef. Všimnite si, aký je obrázok rozmazaný. To je tou závratnou rýchlosťou ☺



Pokojne to vyšliapem ešte raz, ale prosím, nie pri 32 stupňoch. Mám zavarené prevody a žiadnu vodu v chladiči!!!



The End – Ende – Fin - Fine – Konec Filma